



Jausiers, le 8 novembre 2023

## Opération de travaux de reprise du pont de Briançon Justificatif de maîtrise foncière

L'opération de reprise du pont de Briançon concerne le domaine public (torrent des Sanières) ainsi que douze parcelles :

Section	N° Parcelle	Propriétaire 1	Propriétaire 2
OA	1023	COMMUNE DE JAUSIERS	
OA	472	COMMUNE DE JAUSIERS	

Ces deux parcelles appartiennent à la commune comme confirmé par les relevés de parcelle en page 2 et suivantes.


OA	779	ETAT (Ministère chargé de l'Agriculture)	
OA	780	ETAT (Ministère chargé de l'Agriculture)	
OA	499	ETAT (Ministère chargé de l'Agriculture)	
OA	468	ETAT (Ministère chargé de l'Agriculture)	
OA	496	ETAT (Ministère chargé de l'Agriculture)	

Ces cinq parcelles feront l'objet d'une convention avec l'Etat qui sera établie avant le commencement des travaux. Démarches en cours.

OA	469	LONGUET Bertrand	
OA	470	LONGUET Bertrand	LEFEVRE Claudine
OA	471	LONGUET Bertrand	LEFEVRE Claudine
OA	651	BUZER Janine	CUARESMA Angel
OA	795	PELLAT Jean-Claude	AUDEMAR Marthe

Ces cinq parcelles feront l'objet de procédures avec les propriétaires qui seront finalisées avant le commencement des travaux.

Jacques FORTOUL  
Maire de Jausiers





Parcelle										
Commune	Préfixe	Section	N° parcelle	N° de compte	Date de l'acte	N° primitive	N° voirie	Adresse	Rivoli	Contenance
JAUSIERS ( 04096 )		A	1023	+00005	01/01/1975	0152		LES GRAVETT ES	B068	1297 m <sup>2</sup>


Parcelle mère				
Type de filiation	Commune parcelle mère	Préfixe parcelle mère	Section parcelle mère	N° parcelle mère
Division	JAUSIERS ( 04096 )		A	0152

Propriétaires							
Code du droit réel ou particulier	N° de personne dans le cdif (Majic3)	Dénomination complète	Date de naissance	N° voirie	Adresse	Code postal	Commune
Propriétaire	PBBNRX	COMMUNE DE JAUSIERS		0014	MAIRIE AV DES MEXICAINS	04850	JAUSIERS

### Locaux

Aucun local

### Subdivisions

Fiche	Série-tarif	SUF	Groupe/Sous-groupe de nature de culture	Classe	Libellé de la culture	Contenance	Propriétaire	Adresse Propriétaire
	A		Futaies résineuses ( BR )	03		1 297 m <sup>2</sup>	COMMUNE DE JAUSIERS	14 MAIRIE AV DES MEXICAINS 04850 JAUSIERS

### Zonages

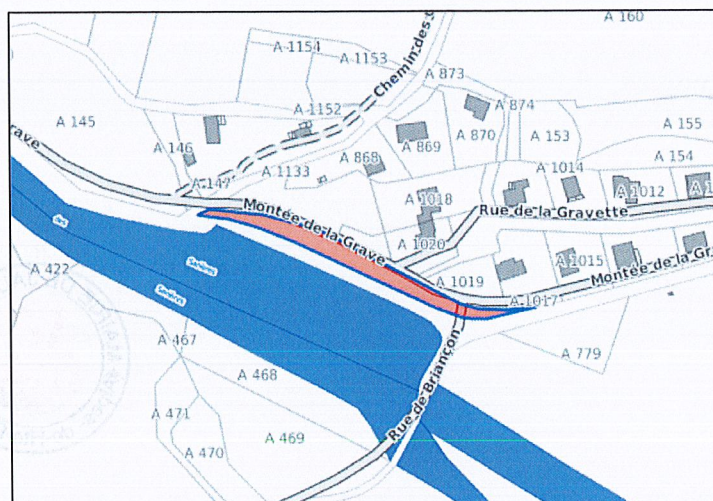
#### Informations Zonages (à titre indicatif)

A : Risques : Retrait-Gonflement des Argiles (RGA) (Moyen) ( 1 297 m <sup>2</sup> / 100.0 %)
A : Risques : Sismicité (4 - Niveau d'aléa moyen) ( 1 297 m <sup>2</sup> / 100.0 %)
A : Risques : Torrentiel (niveau fort) ( 65 m <sup>2</sup> / 5.0 %)
A : Risques : Torrentiel (niveau moyen) ( 1 232 m <sup>2</sup> / 95.0 %)
A : Risques : Torrentiel (Pas d'aléa identifié) ( 1 297 m <sup>2</sup> / 100.0 %)
IS : Périmètre informatif surfacique : 16 - Site archéologique (3202 / zone de saisine (décret 2004 - 490) / 30-11-2015 / 04 / JAUSIERS / Les Davids Hauts, Briançon, Village) ( 1 258 m <sup>2</sup> / 97.0 %)
IS : Périmètre informatif surfacique : 19 - Zonage d'assainissement / pluvial / eau potable (Zone d'assainissement collectif existant) ( 1 297 m <sup>2</sup> / 100.0 %)
PPRN : Plan de prévention des risques : B - ZONE BLEUE (B21) ( 1 297 m <sup>2</sup> / 100.0 %)
Z : Zonage d'urbanisme : N - Naturel (N: Zone naturelle et pastorale non constructible : alpages, zones de protection des paysages, zones de risques naturels) ( 1 297 m <sup>2</sup> / 100.0 %)

### Dossiers ADS

Aucun dossier ADS

### Localisation de la parcelle





### Parcelle

Commune	Préfixe	Section	N° parcelle	N° de compte	Date de l'acte	N° primitive	N° voirie	Adresse	Rivoli	Contenance
JAUSIERS ( 04096 )		A	0472	+00005	01/01/1975			BRIANCON N	B019	1850 m <sup>2</sup>


### Propriétaires

Code du droit réel ou particulier	N° de personne dans le cdif (Majic3)	Dénomination complète	Date de naissance	N° voirie	Adresse	Code postal	Commune
Propriétaire	PBBNRX	COMMUNE DE JAUSIERS		0014	MAIRIE AV DES MEXICAINS	04850	JAUSIERS

### Locaux

Aucun local

### Subdivisions

Fiche	Série-tarif	SUF	Groupe/Sous-groupe de nature de culture	Classe	Libellé de la culture	Contenance	Propriétaire	Adresse Propriétaire
	A		Landes ( L )	02	Terrain vague, terre vaine ou vague ( VAGUE )	1 850 m <sup>2</sup>	COMMUNE DE JAUSIERS	14 MAIRIE AV DES MEXICAINS 04850 JAUSIERS

### Zonages

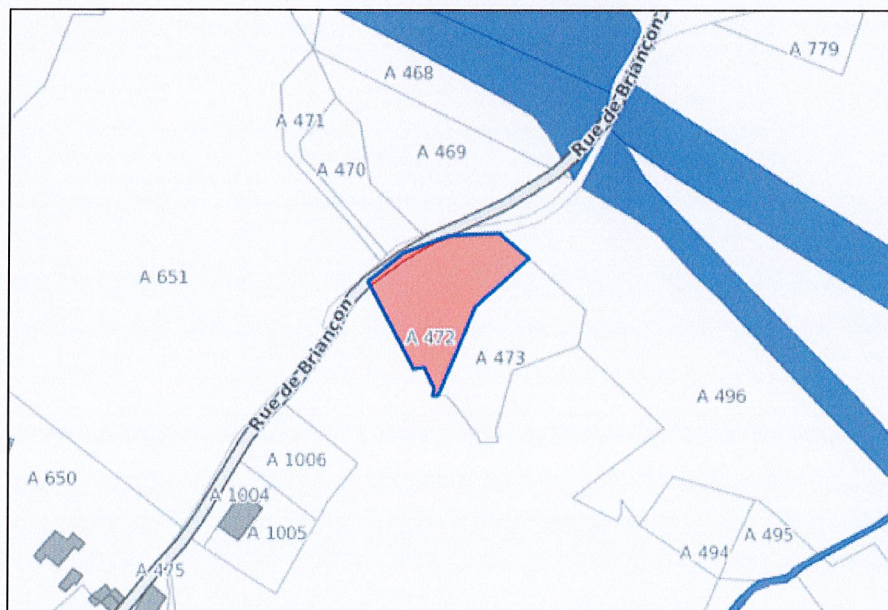
#### Informations Zonages (à titre indicatif)

A : Risques : Retrait-Gonflement des Argiles (RGA) (Moyen) ( 1 850 m <sup>2</sup> / 100.0 %)
A : Risques : Sismicité (4 - Niveau d'aléa moyen) ( 1 850 m <sup>2</sup> / 100.0 %)
A : Risques : Torrentiel (niveau moyen) ( 1 850 m <sup>2</sup> / 100.0 %)
A : Risques : Torrentiel (Pas d'aléa identifié) ( 1 850 m <sup>2</sup> / 100.0 %)
IS : Périmètre informatif surfacique : 16 - Site archéologique (3202 / zone de saisine (décret 2004 - 490) / 30-11-2015 / 04 / JAUSIERS / Les Davids Hauts, Briançon, Village) ( 1 850 m <sup>2</sup> / 100.0 %)
PPRN : Plan de prévention des risques : B - ZONE BLEUE (B21) ( 1 850 m <sup>2</sup> / 100.0 %)
Z : Zonage d'urbanisme : A - Agricole (A: Zone d'activité agricole) ( 1 850 m <sup>2</sup> / 100.0 %)

### Dossiers ADS

Aucun dossier ADS

### Localisation de la parcelle



Annexe : Parcelles cadastrales concernées par le projet

Commune d'implantation	Code postal	N° de section	N° de parcelle	Superficie de la parcelle	Emprise du projet sur la parcelle
Jausiers	04850	0A	468	0,171 ha	39 m <sup>2</sup>
Jausiers	04850	0A	469	0,296 ha	491 m <sup>2</sup>
Jausiers	04850	0A	470	0,104 ha	7 m <sup>2</sup>
Jausiers	04850	0A	471	0,069 ha	
Jausiers	04850	0A	472	0,187 ha	172 m <sup>2</sup>
Jausiers	04850	0A	496	0,864 ha	
Jausiers	04850	0A	499	1,475 ha	
Jausiers	04850	0A	651	2,536 ha	
Jausiers	04850	0A	779	0,105 ha	
Jausiers	04850	0A	780	5,57 ha	34 m <sup>2</sup> + 846 m <sup>2</sup> (dépôt)
Jausiers	04850	0A	795	3,053 ha	
Jausiers	04850	0A	1023	0,113 ha	100 m <sup>2</sup>